



Liberté • Égalité • Fraternité

RÉPUBLIQUE FRANÇAISE

Ministère de l'Écologie
du Développement
et de l'Aménagement
Durable

INFORMATION ACQUEREUR LOCATAIRE

document de référence

arrêté préfectoral du:.....






Cartographie du zonage réglementaire du PPR
Commune de GRATENTOUR

Echelle: 1 / 5000

risque inondation


B	Dossier approuvé	18/06/2007	GDd	PMm
Indice	Objet de la modification	Date	Etabli par	Vérifié par

LEGENDE

-  ZONE VIOLETTE - Ais fort en zone urbanisée
-  ZONE ROUGE - Ais fort hors centre urbain - secteur diffus ou non urbanisé
-  ZONE BLEUE - Ais faible à modéré en zone urbanisée
-  ZONE JAUNE - Ais faible à modéré hors centre urbain - secteur diffus ou non urbanisé
-  ZONE GRISE HACHURÉE - Zone de crue historique

-  Cours d'eau, plans d'eau ...
-  Limites communales

Désignation du règlement associé

- Type de zone :
 - R: Zone rouge
 - V: Zone violette
 - B: Zone bleue
 - J: Zone jaune
-  BI — Type de règlement applicable

